


Принцип наглядности на уроках и внеурочной деятельности



Учитель истории и географии
МОУ Константиновская СШ
Павлов Андрей
Александрович

01.04.2024



Если вы входите в класс, от которого трудно добиться слова, начните показывать картинки, и класс заговорит, а главное, заговорит свободно...

К. Д. Ушинский

Применение наглядных пособий

Повышает интерес к изучаемому предмету

Способствует прочности усвоения материала и изжитию формализма

Облегчает процесс получения знаний

Сокращает время на изложение материала

Расширяет и углубляет интерес к изучаемому предмету

Повышает учебную мотивацию




Наглядность в географии



Модель



Макет



Иллюстрации

Задания

Используя иллюстрацию:


1. Опишите маршрут Христофора Колумба;
2. Вернулся ли путешественник в ту же точку, из которой начал свой путь? Почему?
3. По заданию монархов какой страны Христофор Колумб проводил свои экспедиции? Зачем это было нужно? Какой информации Вам не хватило на рисунке? Где эту информацию можем взять?



Картографические пособия



ПЛАН МЕСТНОСТИ



УСЛОВНЫЕ ЗНАКИ ПЛАНА МЕСТНОСТИ



Отдельно стоящее дерево



Хвойный лес



Смешанный лес



Лиственный лес



Кустарник



Луг



Болото



Пески



Родник







Обрыв



Река (стрелка показывает направление течения реки)



Озеро



Колодец



Деревянный мост



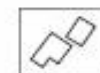
Фруктовый сад



Огород



Грунтовая дорога



Населённый пункт сельского типа





Задания

1. Изучите условные знаки плана местности в учебнике или атласе. Закрасьте условные знаки соответствующими цветами, где необходимо.
2. Отметьте на плане стрелкой направление север — юг.
3. Выполните план какого-либо участка местности (школьный двор, ваш садовый участок или др.).
4. Перед началом работы определите масштаб и обозначьте его внизу листа.

Seterra

BY GUESSA

Все США Европа Северная Америка Южная Америка Африка

0/46 | 0% 00:00 | Нажать на Норвегия | >



Географические игры >> Мир >> Мир: Континенты и океаны

Мир: Континенты И Океаны - Игра-Викторина На Картах

Африка, Антарктида, Северный Ледовитый океан, Азия, Атлантический океан, Австралия, Европа, Индийский океан, Северная Америка, Тихий океан, Южная Америка, Южный океан (12)

СОЗДАЙ ВЫЗОВ

0/12 | 0% 00:00 | Нажмите на Индийский океан | >



Проектная деятельность



Клюкин Илья, 10 класс
Проект
«Путеводитель по
памятным местам
посёлка
Константиновский»
Предзащита проекта.
г. Тутаев


Квест – наглядно-игровая форма изучения истории



Театр – наглядное представление для родителей процесса личностного роста ребёнка



Репетиция «Сказочный лентяй»



Сообщения и звонки защищены сквозным шифрованием. Третьи лица, включая WhatsApp, не могут прочитать ваши сообщения или прослушать звонки. Нажмите, чтобы узнать подробнее.

Сегодня

Андрей Александрович, наша семья выражает Вам искреннюю благодарность. Ваши театральные постановки очень интересные и творческие. Наш мальчик не только учится играть на сцене, как настоящий актёр, петь, танцевать, получает навыки правильной дикции. На репетициях Вы создаёте тёплую, дружескую атмосферу, способствующую раскрытию способностей нашего маленького артиста. Прекрасные спектакли. Сын с удовольствием посещает Ваш кружок. Андрей Александрович, мы с мужем желаем Вам новых постановок, раскрыть и воспитать ещё не одного маленького артиста. Спасибо за Ваш труд. Спасибо за возможность, самого раннего возраста, детям окунуться в мир искусства.

11:12

Большое спасибо за высокую оценку. Будем вместе отслеживать рост Вашего ребёнка.

11:14 ✓

Фестиваль. География моей семьи



«У меня это хорошо получается»

- Павлов Андрей Александрович.
- МОУ Константиновская СШ. 2024 год

